

पाथरी तालुक्यातील सरकारी गायरान जमिनीवरील सन १९९० पूर्वी झालेले अतिक्रमण यादी

अ.क्र.	गावाचे नांव	अतिक्रमण धारकाचे नांव	स.नं./ग.नं.	क्षेत्र
१	२	३	४	५
१	मसला तांडा	कुंडलीक विठठल गायकवाड	१२	१.६१
२	-	यादा विठठल गायकवाड	१०	१.२०
३	-	जमन सुखदेव वाघमारे	१२	१.२०
४	-	साहेब नाना शेरकर	१२	१.२०
५	-	प्रभाकर अभीमान गायकवाड	१२	१.२०
६	-	सोपान कानू गायकवाड	१२	१.२०
७	-	भास्कर रामचंद्र गायकवाड	१२	१.२०
८	-	श्रीरंग पांडुरंग गायकवाड	१२	१.२०
९	-	दामु हेमला पवार	१२	०.६०
१०	-	पांडुरंग किसन जाधव	१२	०.६०
११	-	संभाजी धोंडीबा	१२	१.२०
१२	-	बन्सी गणपती तोडके	१३	०.५५
१३	-	तुकाराम सिताराम शेळके	१३	०.५५
१४	-	रघुनाथ अभीमान शेळके	१३	०.५४
१५	-	महादेव गमाजी मनरे	१३	०.५४
१६	-	बन्सी कोंडीबा तोडके	१३	०.५४
१७	-	घनश्याम धोंडीबा	१३	०.५४
१८	-	भिमराव महादु	१३	२.००
				१८.०१९


 सहायक तालुकाधिकारी, पाथरी

पाथरी तालुक्यातील सरकारी गावरान जमिनीवरील सन १९९० पुर्वी झालेले अतिक्रमण यादी

क्र.क.	गावाचे नांव	अतिक्रमण धारकाचे नांव	स.न./ग.न.	क्षेत्र
१	२		४	५
१	नाथरा	कोंडीबा रखमाजी	१९१	१.००
२	-	सोपान रावजी	१९१	१.००
३	-	लक्ष्मण रमाजी	१९१	१.००
४	-	दादाराव देवजी	१९१	१.००
५	-	गंगाराम बालाजी	१९१	१.००
६	-	सुदाम गंगाराम	२१०	१.००
७	-	विठठल रामा	११	१.००
८	-	मारोती गोपाळ	११	१.००
९	-	जर्नाधन दिपाजी	११	१.००
१०	-	सोनाजी भुगाजी	१२	१.००
११	-	नामदेव नागू	१७७	०.५०
१२	-	बाबु विठठल	१७७	०.५०
१३	-	कोंडीबा टोपाजी	१७७	०.५०
१४	-	तुकाराम फालाजी	१७७	०.५०
१५	-	रंगनाथ नागू	१७७	०.५०
१६	-	लहू रंगनाथ	१७७	०.५०
१७	-	उत्तम राघू	१७७	०.५०
१८	-	बन्सी मुक्तीराम	१७७	०.५०
१९	-	दशरथ राघु	१७७	०.५०
२०	-	गुंडीबा बाबु	१७७	०.५०
				१५.००


तहसीलदार, पाथरी

पाथरी तालुक्यातील सरकारी गायरान जमिनीवरील सन १९९० पुर्वी झालेले अतिक्रमण यादी

अ.क.	गावाचे नांव	अतिक्रमण धारकाचे नांव	स.नं./ग.नं.	क्षेत्र
१	२	३	४	५
१	खेडूळा	उध्दव गणपती	२३	०.८१
२	-	गंगाराम यादा	२३	०.८१
३	-	सखाराम राधोजी	२३	०.८१
४	-	कोंडीबा कान्होजी	२३	०.८१
५	-	योगा गंगाराम	२३	०.८१
६	-	गिरजा तोलाजी	२३	०.८१
७	-	लकाड तोलाजी	२३	०.८१
८	-	शंकर अर्जुन	२३	०.८१
९	-	शेषराव किशन	२३	०.८१
१०	-	नागू अर्जुन	२३	०.८१
११	-	धानोबा मारोती	१८८	०.८१
				८.९१


तहसीलदार, पाथरी

पाथरी तालुक्यातील सरकारी गायरान जमिनीवरील सन १९९० पुर्वी झालेले अतिक्रमण यादी

अ.क्र.	गावाचे नांव	अतिक्रमण धारकाचे नांव	स.नं./ग.नं.	क्षेत्र
१	२	३	४	५
१	खंडां	श्रीपती पांडुरंग	२०	०.८८
२	-	सोपान खंडूजी	२०	०.८८
३	-	तात्या विठठल	२०	०.८८
४	-	विठठल राणूजी	२०	०.८८
५	-	यमाजी खंडूजी	२०	०.८८
६	-	भाणिक सिताराम	२०	०.८८
७	-	गणपती पांडुरंग	२०	०.८८
८	-	राणू चांगूजी	२०	०.८८
९	-	किशन मरीबा	२०	०.८८
				७.९२


तहसीलदार, पाथरी

पाथरी तालुक्यातील सरकारी गाथरान जमिनीवरील सन १९९० पूर्वी झालेले अतिक्रमण यादी

अ.क्र.	गावाचे नांव	अतिक्रमण धारकाचे नांव	स.नं./ग.नं.	क्षेत्र
१	२	३	४	५
१	तूरा	यादा आश्रोबा	८१	०.८१
२	-	रंगनाथ चांगु	८१	०.८१
३	-	जानकीराम देवराव	८१	०.८१
४	-	गोविंद दौला	८१	०.८१
५	-	जयराम दौला	८१	०.८१
६	-	सिताराम दौला	८१	०.८१
७	-	मारोती गोविंद	८१	०.८१
८	-	कचरुबा काशिनाथ	८१	०.८१
९	-	काशिनाथ नागू	८१	०.८१
१०	-	भागोजी गोपाळ	८१	०.८१
११	-	तात्या पाराजी	८१	०.८१
१२	-	रामा नाथा	८१	०.८१
१३	-	बन्सी गणपती	१५७	१.६१
१४	-	तुकाराम सिताराम	१५७	१.६१
१५	-	रघु नाथ अभिमान	१५७	१.६१
१६	-	महादेव गमाजी	१५७	१.६१
१७	-	बन्सी कोंडीबा	१५७	१.६१
१८	-	सरुबाई धनश्याम	१५७	१.६१
१९	-	यमा रामा	१५७	२.००
				२१.३८


तहसिलदार, पाथरी

पाथरी तालुक्यातील सरकारी गाथरान जमिनीवरील सन १९९० पुर्वी झालेले अतिक्रमण यादी

अ.क्र.	गावाचे नांव	अतिक्रमण धारकाचे नांव	स.नं./म.नं.	क्षेत्र
१	२	३		५
१	बांदरवाडा	नाथा केरबा साळवे	६०	१.२३
२	-	जिजाबाई विठठल साळवे	६०	१.२३
३	-	काशिनाथ विठठल साळवे	६०	१.२३
४	-	मुगाजी नारायण साळवे	६४	१.१८
५	-	हिराजी नारायण साळवे	६४	१.१८
६	-	लहू केशव साळवे	६७	१.२
७	-	मल्हारी खंडू साळवे	६७	१.१५
८	-	लक्ष्मण महादु कदम	६७	१.१
९	-	लक्ष्मण आश्रोबा चव्हाण	६७	०.८
१०	-	निवृत्ती खंडू साळवे	६८	१.१२
११	-	तुकाराम दुल्हाजी साळवे	६८	१.१४
१२	-	यादा महादु कदम	६८	१.००
१३	-	तुळशीराम महादु कदम	६८	१.००
१४	-	रगनाथ किशन कदम	६८	१.००
				१५.५६


नहं सीलदार, पाथरी

पाथरी तालुक्यातील सरकारी गायरान जमिनीवरील सन १९९० पुर्वी झालेले अतिक्रमण यादी

अ.क्र.	गावाचे नांव	अतिक्रमण धारकाचे नांव	स.नं./प.नं.	क्षेत्र
१	२	३	४	५
१	बाभळगांव	सायान रानबा लाड	४२	०.६६
२	-	राघु कोंडीबा	४२	०.६५
३	-	अर्जुन माणिक	४२	०.६५
४	-	गोविंद सोनाजी	४२	०.६५
५	-	बन्मी चंद	४२	०.६५
६	-	देवू	४२	०.६५
७	-	निवृत्ती माहून	४२	०.६५
८	-	यशवंत महादु	४२	०.६५
९	-	बाजीराव दशरथ	४२	०.६५
१०	-	लक्ष्मण कचरुबा	४२	०.६५
११	-	अच्युत बापुराव	४२	०.६५
१२	-	गौतम सिताराम	४३	०.६०
१३	-	आश्रोबा सखाराम	४२	०.६०
१४	-	रामा शाम कांबळे	४२	०.६०
१५	-	अन्ना विठोबा	४२	०.६०
१६	-	विठठल धुराजी	४२	०.६०
१७	-	तुळशीराम राखे	४२	०.६०
१८	-	शिवराम विठोबा	४२	०.६०
१९	-	नारायण राघोबा	४२	०.६०
२०	-	मंहमद नसीरोद्दीन	४२	०.६०
२१	-	युसूफ मिठू भाई	४२	०.६०
				१५.१६


तहसिलदार, पाथरी

पाथरी तालुक्यातील सरकारी गायरान जमिनीवरील सन १९९० पुर्वी झालेले अतिक्रमण यादी

अ.क्र.	गावाचे नांव	अतिक्रमण धारकाचे नांव	स.नं./ग.नं.	क्षेत्र
१	२	३	४	५
१	रेणाखळी	आश्रोबा नागू	२६९	१.६०
२	-	कलावती आश्रोबा	२६९	२.००
३	-	कठाळू हुलाजी	२७०	१.६०
४	-	उत्तम किशन	२७०	२.००
५	-	लिंबाजी दुलाजी	२७०	२.००
६	-	हिराबाई किशन	२७०	१.६०
७	-	गोतम लिंबाजी	२७०	२.००
८	-	सदाशिव यादा	२७१	२.००
९	-	साहेब संभाजी	२७१	१.६
१०	-	नामदेव साहेब	२७१	२.००
११	-	पिंटु भोलाजी	२७१	२.००
१२	-	केरु यमाजी	५७०	२.००
१३	-	तुकाराम केरबा	५७०	२.००
१४	-	उत्तम नामदेव शिंदे	५७०	२.००
१५	-	ज्ञानोबा नामदेव	५७०	२.००
१६	-	सखाराम नामदेव	५७०	२.००
१७	-	आश्रोबा नारायण घोत्रे	५७०	२.००
१८	-	भगवान रखमाजी राखे	९५	२.००
१९	-	रखमाजी धर्माजी राखे	९५	२.००
२०	-	रामभाऊ रखमाजी	९५	२.००
२१	-	सखाराम लक्ष्मण वाघमारे	९५	२.००
२२	-	किशन लाला	९५	२.००
२३	-	विश्वनाथ सुर्यभान	९५	२.००
२४	-	सुदाम तात्या ऊगले	९४	२.००
२५	-	गंगुाबाई नामदेव ऊगले	९४	२.००
२६	-	रामा नागू घोडे	५७०	२.००
२७	-	तुकाराम धर्माजी राखे	५७०	२.००
२८	-	कारभारी धर्माजी	५७०	२.००
२९	-	रामा धर्माजी	५७०	२.००
३०	-	मनोहर सोनार	५७०	२.००
३१	-	रामा मारोती	९४	२.००

३२	-	लक्ष्मण रामा	९४	२.००
३३	-	हबीब अहेमद	९५	२.००
३४	-	तुकाराम ब्रम्हाजी	९५	२.००
३५	-	काशिनाथ आश्रोबा	९५	२.००
३६	-	कोंडीबा बोलाजी	९५	२.००
३७	-	शिवाजी धोंडीबा	९५	२.००
३८	-	आश्रोबा धर्माजी	९५	२.००
३९	-	शेख चँद शेख लाल	९५	२.००
४०	-	विश्वनाथ लक्ष्मण वाघमारे	९५	२.००
				७८.४०
			एकुण	१७०.४०


तहसीलदार, पाथरी

पाथरी तालुक्यातील नियमानुकूल करण्यात आलेले गायरान जमिनीची गांवांनहाय माहिती

अ.क्र.	गावाचे नांव	व्यक्तीचे नांव	गट नंबर	क्षेत्रफळ हे.आ.
१	२	३	४	५
१	पोहेटाकळी	नामदेव भिमाजी	२५४/१	०.६०
२	-	बाबु तुकाराम	२५४/१	०.६०
३	-	महादु उमाजी	२५४/१	०.६०
४	-	बाळू सटवा	२५५/१	०.६०
५	-	शिवाजी भिमाजी	२५५/१	०.६०
६	-	पांडुरंग ग्यानबा	२५५/१	०.६०
७	-	शंकर रमाजी	२५५/१	०.६०
८	-	ज्ञानोबा सटवा	२५५/१	०.६०
९	-	कोंडीबा भिमाजी	२५५/१	०.६०
१०	-	लक्ष्मण वामन	२५५/१	०.६०
११	-	सटवा सोनाजी	२५५/१	०.६०
१२	-	रामा कचरुबा	२५५/१	०.६०
१३	-	जिवन भारोती	२५५/१	०.६०
१४	-	रामा दौला	२५५/१	०.६०
१५	-	प्रकाश तुकाराम	२५५/१	०.६०
				९.००


तेहसीलदार, पाथरी

पाथरी तालुक्यातील नियमानुकूल करण्यात आलेले गायरान जमिनीची गांवनिहाय माहिती

अ.क्र.	गावाचे नांव	व्यक्तीचे नांव	गट नंबर	क्षेत्रफळ हे.आ.
१	२	३	४	५
१	पाथरगव्हाण बुं.	मारोती हुसनाजी	१४	१.००
२	-	उत्तम मारोती	१४	१.००
३	-	केरबा श्रीपती	१४	१.००
४	-	रामा चिमाजी	११७	०.४०
५	-	शंकर राघोजी	११७	०.४०
६	-	सोपान मुंजाजी	११७	०.४०
७	-	होनाजी सिताराम	३७०	०.६०
८	-	अर्जुन सिताराम	३७०	०.६०
९	-	बन्सी लिंबाजी	३७०	०.६०
१०	-	बुवाजी धुराजी	३७०	०.६०
११	-	सटवा रानुजी	३९१	०.७०
१२	-	साहेब सटवाजी	३९१	०.७०
१३	-	प्रल्हाद साळोजी	३९१	०.७०
१४	-	अन्साबाई बाबुराव	३९१	०.७०
१५	-	रामा आश्रोबा	१९	०.६०
१६	-	यादा माहादा	१९	०.६०
१७	-	किशन यादवराव	१९	०.६०
१८	-	करघरुबा गोविंदराव	१९	०.६०
१९	-	महादु सदाशिव	१९	१.२०
२०	-	पांडुरंग सदाशिव	१९	०.६०
२१	-	अन्ना आहिलाजी	१९	०.६०
२२	-	मरीबा पिराजी	१९	०.६०
२३	-	रामराव मरीबा	१९	०.६०
२४	-	परमेश्वर मरिबा	१९	०.६०
२५	-	रोहिदास विठोबा	१९	०.६०
२६	-	लिंबाजी विठोबा	१९	०.६०
२७	-	किशन विठोबा	१९	०.६०
२८	-	साहादु माहादु	१९	०.६०
२९	-	सोपान साहादु	१९	०.६०
३०	-	दामू श्यामा	१९	०.६०

३१	-	खंडू सटवाजी	१९	०.६०
३२	-	नामदेव खंडूजी	१९	०.६०
३३	-	विठ्ठल धुराजी	१९	०.६०
				२२.२०


तहसीलदार, पाथरी

पाथरी तालुक्यातील नियमानुकूल करण्यात आलेले गाथरान जमिनीची गांवनिहाय माहिती

अ.क्र.	गावाचे नांव	व्यक्तीचे नांव	गत नंबर	क्षेत्रफळ हे.आ.
१	२	३	४	५
१	मसला तांडा	कुंडलीक विठठल	१२	१.६१
२	-	यादवराव विठठल	१२	१.२०
३	-	संभा धोंडीबा	१२	१.२०
४	-	पांडुरंग किशन जाधव	१२	०.८०
५	-	दामु हेमला पवार	१२	०.८०
६	-	श्रीरंग पांडुरंग	१२	१.२०
७	-	भास्कर रामचंद्र	१२	१.२०
८	-	सोपान सत्यभान	१३	१.२०
९	-	प्रभाकर अभिमान	१२	१.२०
१०	-	साहेबराव नानाभाडु	१२	१.२०
११	-	जमन सुखदेव	१२	१.२०
१२	-	रघुनाथ अभिमान	१३	०.५४
१३	-	माहादेव गभाजी	१३	०.५४
१४	-	बन्सी कोंडीबा	१३	०.५४
१५	-	भिमराव माहादेव	१३	२.००
१६	-	तुकाराम सिताराम	१३	०.५४
१७	-	बन्सी गणपती	१३	०.५५
१८	-	घनश्याम धोंडीबा	१३	०.५४
				१८.०६


तहसीलदार, पाथरी

पाथरी तालुक्यातील नियमानुकूल करण्यात आलेले गाथरान जमिनीची गांवनिहाय माहिती

अ.क्र.	गावाचे नांव	व्यक्तीचे नांव	गट नंबर	क्षेत्रफळ हे.आ.
१	२	३	४	५
१	पाथरगाव्हाण खुर्द	गौतम नरहारी	१४५	१.००
२	-	बापुराव ग्यानोजी	१४५	१.००
३	-	तात्या सखाराम	१४५	१.००
४	-	नरहारी सखाराम	१४५	१.००
५	-	सिताराम आश्रोबा	१४५	१.००
६	-	कृष्णाजी यशवंता	१४५	१.००
७	-	बाबु दादाराव	१४५	१.००
८	-	बाबु सटवा	१४५	१.००
९	-	महादु तात्याराव	१४५	१.००
१०	-	तान्हाजी चिमाजी	१४५	०.७९
११	-	आत्रा आश्रोबा	१४५	०.४०
				१०.१९


तहसीलदार, पाथरी

पाथरी तालुक्यातील नियमानुकूल करण्यात आलेले गायरान जमिनीची गांवनिहाय माहिती

अ.क्र.	गावाचे नांव	व्यक्तीचे नांव	गट नंबर	क्षेत्रफळ हे.आ.
१	२	३	४	५
१	सारीळा बु.	मनोहर शंकर	१२	१.००
२	-	दत्ता विठोबा	१२	१.००
३	-	बाबु डिंगाजी	१२	१.००
४	-	भिमराव रामभाऊ	१२	१.००
५	-	सिधा सुखदेव	१२	१.००
६	-	सुखदेव रानुजी	१२	१.००
७	-	विष्णू मुंजा	१२	१.००
				७.००


तहसीलदार, पाथर


पाथरी तालुकामधील नियमानुकूल करण्यात आलेले गायशन जमिनीची गांवनिहाय माहिती

अ.क्र.	गावाचे नांव	व्यक्तीचे नांव	गट नंबर	क्षेत्रफळ हे.आ.
१	२	३	४	५
१	रेणाखळी	सुदाम तात्या ऊगले	९४	२.००
२	-	मुक्ताराम बम्हाजी	९४	२.००
३	-	रामा मारोती	९४	२.००
४	-	गंगुबाई नामदेव ऊगले	९४	२.००
५	-	लक्ष्मण रामा	९४	२.००
६	-	उत्तम नामदेव शिंदे	३१	२.००
७	-	आश्रोबा नारायण	३१	२.००
८	-	ज्ञानोबा शिंदे	३१	२.००
९	-	मनोहर बंडू	३१	२.००
१०	-	सखाराम नामदेव	३१	२.००
११	-	आश्रोबा धर्माजी	९५	२.००
१२	-	सखाराम लक्ष्मण	९५	२.००
१३	-	विश्वनाथ सुर्यभान	९५	२.००
१४	-	विश्वनाथ लक्ष्मण	९५	२.००
१५	-	किशन लक्ष्मण	९५	२.००
१६	-	कोंडीबा बेलार्जी	९५	२.००
१७	-	शेख चाँद शे. लाल	९५	१.२०
१८	-	काशिनाथ आश्रोबा	५७०	०.८०
१९	-	शिवाजी धोंडीबा	५७०	१.००
२०	-	भवान रखमाजी	५७०	१.००
२१	-	शेख हबीब शेख अहेमद	५७०	१.३३
२२	-	कारभार धर्माजी	५७०	१.००
२३	-	तुकाराम धर्माजी	५७०	१.००
२४	-	रामभाऊ रखमाजी	५७०	१.००
२५	-	रखमाजी धर्माजी	५७०	१.००
२६	-	रामा धर्माजी	५७०	१.००
२७	-	रामा नागू	५७०	१.००
				४३.३३


तहसीलदार, पाथरी

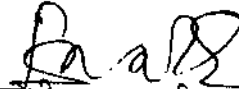
पाथरी तालुक्यातील नियमानुकूल करण्यात आलेले गायरान जमिनीची गांवनिहाय माहिती

अ.क्र.	गावाचे नांव	व्यक्तीचे नांव	गट नंबर	क्षेत्रफल हे.अ.
१	२	३	४	५
१	तुरा	यादा आश्रोबा तोडके	८१	१.९५
२	-	जानकीराम देवराव तोडके	८१	१.९५
३	-	गोविंद दौला तोडके	८१	१.९५
४	-	जयराम दौला तोडके	८१	१.९५
५	-	सिताराम दौला तोडके	२०२	२.००
६	-	मारोती गोविंद तोडके	२०२	२.००
७	-	कचरुबा काशिनाथ तोडके	२०२	०.९०
८	-	काशिनाथ नागू तोडके	२०२	२.००
९	-	भागुजी गोपाळ तोडके	२०२	२.००
१०	-	तात्या पाराजी मनेरे	२०२	१.४०
११	-	रामा नाथा मनेरे	२०२	२.००
१२	-	बन्सी गणपती तोडके	१५७	१.३६
१३	-	तुकाराम सिताराम शेळके	१५७	१.७१
१४	-	रघुनाथ अभिमान तोडके	१५७	१.७१
१५	-	माहादेव गमाजी मनेरे	१५७	१.३२
१६	-	बन्सी कोंडीबा तोडके	१५७	१.७१
१७	-	रामा थामा	१५७	१.७२
				२९.६३


तहसीलदार, पाथरी

पाथरी तालुक्यातील नियमानुकूल करण्यात आलेले गायरान जमिनीची गांवनिहाय माहिती

अ.क्र.	गावाचे नांव	व्यक्तीचे नांव	गट नंबर	क्षेत्रफळ हे.आ.
१	२	३	४	५
१	देवेगांव	बाबु हिरामन	६१	०.८०
२	-	दामु नामदेव	६१	२.००
३	-	प्रकाश रामभाऊ	६०	२.००
४	-	मुंजा बापुराव	६०	२.००
५	-	रामकिशन लिंबा	६०	०.८०
				७.६०


तहसीलदार, पाथरी

पाथरी तालुक्यातील नियमानुकूल करण्यात आलेले गाथरान जमिनीची गांवनिहाय माहिती

अ.क्र.	गावाचे नांव	व्यक्तीचे नांव	गट नंबर	क्षेत्रफळ हे.आ.
१	२	३	४	५
१	नाथरा	कोंडीबा रखमाजी	१९९	१.००
२	-	सोपान रावजी	१९९	१.००
३	-	लक्ष्मण रमाजी	१९९	१.००
४	-	दादाराव देवजी	१९९	१.००
५	-	गंगाराम बालाजी	१९९	१.००
६	-	सुदाम गंगाराम	२१०	०.९४
७	-	विठ्ठल रामा	१९	१.००
८	-	मारोती गोपाळ	१९	१.००
९	-	जर्नाधन दिपाजी	१९	१.००
१०	-	सोनाजी भुगाजी	१२	१.००
११	-	नामदेव नागू	१७७	०.५०
				१०.४४


तहसीलदार, पाथरी

पाथरी तालुक्यातील नियमानुकूल करण्यात आलेले गायरान जमिनीची गांवनिहाय माहिती

अ.क्र.	गावाचे नांव	व्यक्तीचे नांव	गट नंबर	क्षेत्रफळ हे.आ.
१	२	३	४	५
१	भरडसगांव	आबा यशवंता	१३६	०.५०
२	-	वामन गजेबा	१३६	०.१२
३	-	धोंडीबा कठाळू	१३६	०.५०
४	-	गंगा मुक्तीराम	१३६	०.५०
५	-	धोंडीबा जयवंता	१३६	०.५०
६	-	मुक्तीराम दादाराव	१३६	०.५०
७	-	नामदेव दादाराव	१३६	०.५०
८	-	सदा यशवंता	१३६	०.५०
९	-	खंडू आश्रोबा	१३६	०.५०
१०	-	बापू लक्ष्मण	१३६	०.५०
११	-	रानु नामदेव	१३६	०.४१
१२	-	गिरीजा कठाळू	१३६	०.४१
१३	-	धोंडीबा शंकर	१३६	०.४१
१४	-	पांडुरंग माहादेव	१३६	०.४१
१५	-	भगवान यत्लाबा	१३६	०.४१
				६.६७


तहसीलदार, पाथरी

पाथरी तालुक्यातील नियमानुकूल करण्यात आलेले गायरान जमिनीची गांवनिहाय माहिती

अ.क्र.	गावाचे नांव	व्यक्तीचे नांव	गट नंबर	क्षेत्रफळ हे.आ.
१	२	३	४	५
१	बाभळगांव	सोपान रानबा लाहाडे	४२	०.६६
२	-	राघु कौडीबा लाहाडे	४२	०.६५
३	-	अर्जुन माणिक मनेरे	४२	०.६५
४	-	गोविंद मैनाजी लाहाडे	४२	०.६५
५	-	देविदास संभाजी मनेरे	४२	०.६५
६	-	बन्सी चंद्रभान	४२	०.६५
७	-	निवृत्ती मोहन मनेरे	४२	०.६५
८	-	यशवंत महादु कांबळे	४२	०.६५
९	-	बाजीराव दशरथ मनेरे	४२	०.६५
१०	-	लक्ष्मण कचरुबा मनेरे	४२	०.६५
११	-	अच्युत बापुराव मनेरे	४२	०.६५
१२	-	गौतम सिताराम जडे	४३	०.६०
१३	-	आश्रोबा सखाराम कदम	४३	०.६०
१४	-	रामा श्यामा कांबळे	४३	०.६०
१५	-	अन्ना विठोबा मनेरे	४३	०.६०
१६	-	विठठल धुराजी लाहाडे	४३	०.६०
१७	-	तुळशीराम मुंजाजी	४३	०.६०
१८	-	नारायण राधोबा मनेरे	४३	०.६०
१९	-	शिवराम विठोबा मनेरे	४३	०.६०
२०	-	शेख मंहमद नसीरोद्दीन	४३	०.६०
२१	-	शेख युसूफ शे. मिठूभाई	४३	०.६०
				१५.२६


तेहसिलदार, पाथरी

पाथरी तालुक्यातील नियमानुकूल करण्यात आलेले गायरान जमिनीची गांवनिहाय माहिती

अ.क्र.	गावाचे नांव	व्यक्तीचे नांव	गट नंबर	क्षेत्रफळ हे.आ.
१	२	३	४	५
१	देवनांद्रा	दत्ता शिवाजी ढगे	३९७	१.३०
२	-	मधु शिवाजी	३९७	१.३०
३	-	सोपान नामदेव धारे	३९७	१.३०
४	-	गंगाराम केरुजी	३९७	१.३०
५	-	मिलींद बापुराव	३९७	१.३०
६	-	रंगा गंगाराम	३९७	१.३०
७	-	सर्जेराव भरीबा	३९७	१.३०
८	-	अभिमान शिवाजी	३९८	१.३०
९	-	सटवा रानु	३९८	१.३०
				११.७०


तहसिलदार, पाथरी


पाथरी तालुक्यातील नियमानुकूल करण्यात आलेले गायरान जमिनीची गांवनिहाय माहिती

अ.क्र.	गावाचे नांव	व्यक्तीचे नांव	गट नंबर	क्षेत्रफळ हे.आ.
१	२	३	४	५
१	बांदरवाडा	नाथा केरवा साळवे	६०	१.२३
२	-	जिजाबाई विठठल साळवे	६०	१.२३
३	-	काशिनाथ विठठल साळवे	६०	१.२३
४	-	मुगाजी नारायण साळवे	६४	१.१८
५	-	हिराजी नारायण साळवे	६४	१.१८
६	-	लहू केशव साळवे	६७	१.२०
७	-	मल्हारी खंडू साळवे	६७	१.१५
८	-	लक्ष्मण आश्रोबा चव्हाण	६७	०.८०
९	-	लक्ष्मण माहादु कदम	६७	१.१०
१०	-	निवृत्ती खंडू साळवे	६८	१.१२
११	-	तुकाराम दुल्हाजी साळवे	६८	१.१४
१२	-	यादा माहादु कदम	६८	१.००
१३	-	तुळशीराम माहादु	६८	१.००
१४	-	रंगा किशन कदम	६८	१.००
				१५.५६


तहसीलदार, पाथरी

पाथरी तालुक्यातील नियमानुकूल करण्यात आलेले गायरान जमिनीची गांवनिहाय माहिती

अ.क्र.	गावाचे नांव	व्यक्तीचे नांव	गट नंबर	क्षेत्रफळ हे.आ.
१	२	३	४	५
१	सुदगल	गणपती पाराजी	४३	एकत्रित क्षेत्र ४ एकर २० गुंटे
२	-	दादाराव पाराजी	४३	
३	-	राजाराम पाराजी	४३	
४	-	कुंडलीक लोभाजी	४३	
५	-	तुकाराम महादु	४३	
६	-	संभाजी लक्ष्मण	४३	४ एकर
७	-	मारोती लिंबजी	४३	४ एकर
			एकूण	५.००


तहसीलदार, पाथरी